



**КОМИТЕТ ИМУЩЕСТВЕННЫХ ОТНОШЕНИЙ  
АДМИНИСТРАЦИИ ПЕРМСКОГО МУНИЦИПАЛЬНОГО ОКРУГА**

**РЕШЕНИЕ**

о размещении объектов № 3673

Пермский край  
Пермский округ

26.12.2023

Комитет имущественных отношений администрации Пермского муниципального округа разрешает Акционерному обществу «Газпром газораспределение Пермь» (ИНН 5902183841, ОГРН 1025900512670, почтовый адрес: 614000, г. Пермь, ул. Петропавловская, 43)

размещение объекта «Газопровод давлением до 1.2 Мпа, для размещения которого не требуется разрешения на строительство»

на землях государственная собственность на которые не разграничена

на срок 1 год

Местоположение: Пермский край, м.о. Пермский, п. Юго-Камский, ул. Строительная, к дому 8, кв. 2

Приложение: схема предполагаемых к использованию земель или части земельного участка.

Особые условия использования:

- 1) При размещении газопровода учесть параметры ширины проезда улично-дорожной сети, во избежание сужения полосы отвода дороги.
- 2) При условии получения разрешения на производство земляных работ.

Заместитель председателя комитета



(подпись, печать)

М.В. Королева

# Схема предполагаемых к использованию земель или части земельного участка

Объект: Газопровод давлением до 1,2 Мпа, для размещения которого не требуется разрешения на строительство

Местоположение: расположенных по адресу: Пермский край, м.о. Пермский, п. Юго-Камский, ул. Строительная, к дому 8, кв.2

Каталог координат, м

Площадь земель или части земельного участка, кв.м.: 77





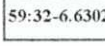
Категория земель: земли населенных пунктов

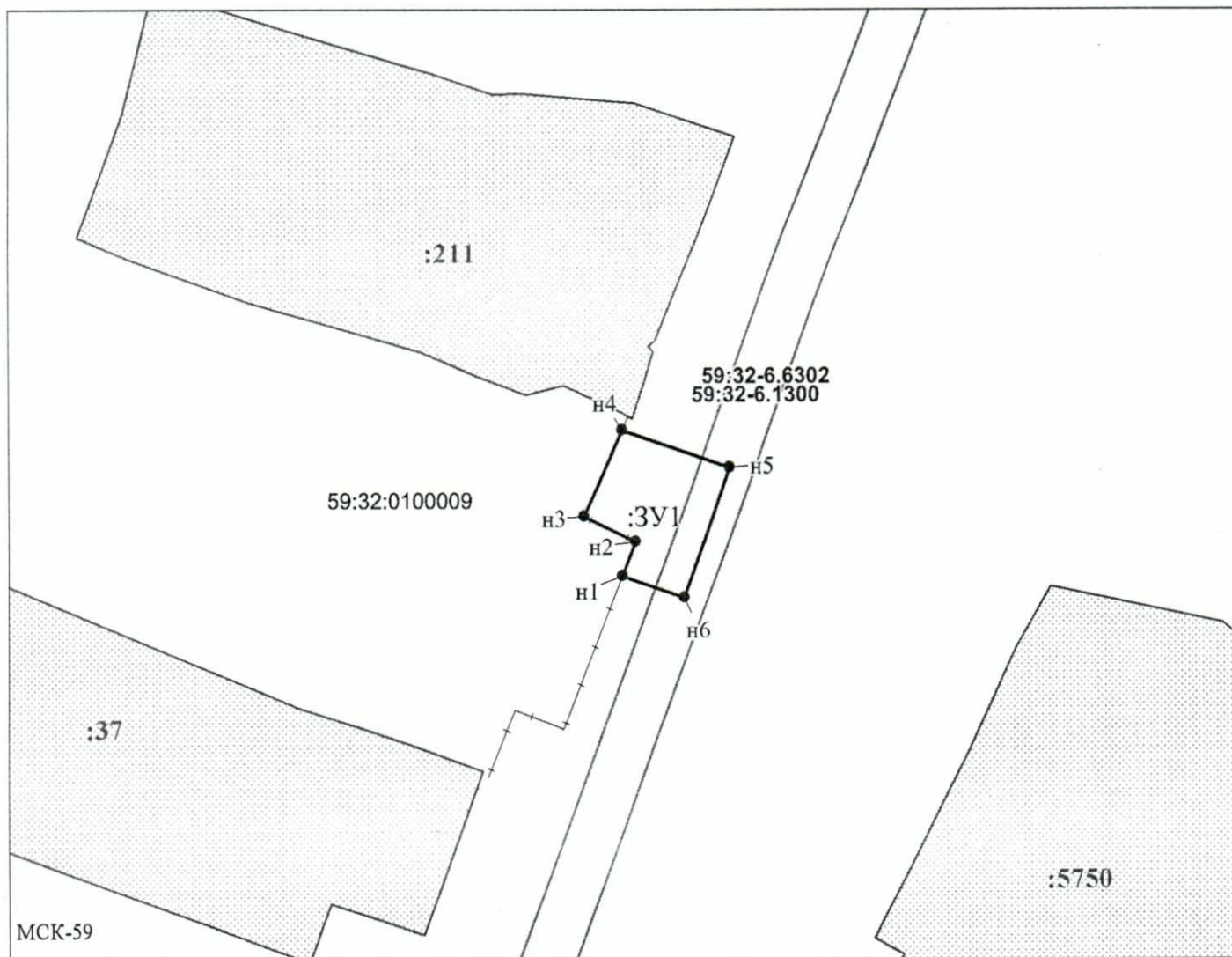
Вид разрешенного использования: -

Описание границ смежных землепользователей:

От точки н1 до точки н1 - земли общего пользования

№ точки границы	X	Y
н1	485158.92	2192507.36
н2	485161.49	2192508.35
н3	485163.37	2192504.49
н4	485169.49	2192507.33
н5	485166.88	2192515.47
н6	485157.30	2192512.03
н1	485158.92	2192507.36

- Условные обозначения:**
-  :37 - границы и номер земельного участка, сведения о которых внесены в ЕГРН
  -  - границы и номер объекта капитального строительства, сведения о которых внесены в ЕГРН
  -  - граница кадастрового квартала
  -  - предполагаемый участок земель, на которых планируется размещение объекта
  -  59:32-6.6302 - зоны с особыми условиями использования территории, сведения о которых внесены в ЕГРН
  - :ЗУ1 - обозначение запрашиваемого земельного участка
  - н1 - характерная точка границ земель или части земельного участка
  - 59:32:0100009 - номер кадастрового квартала



Масштаб 1:500  
/ Горбунова А.П.

Заявитель: \_\_\_\_\_  
МП (подпись, расшифровка подписи)

(для юридических лиц  
и индивидуальных предпринимателей)